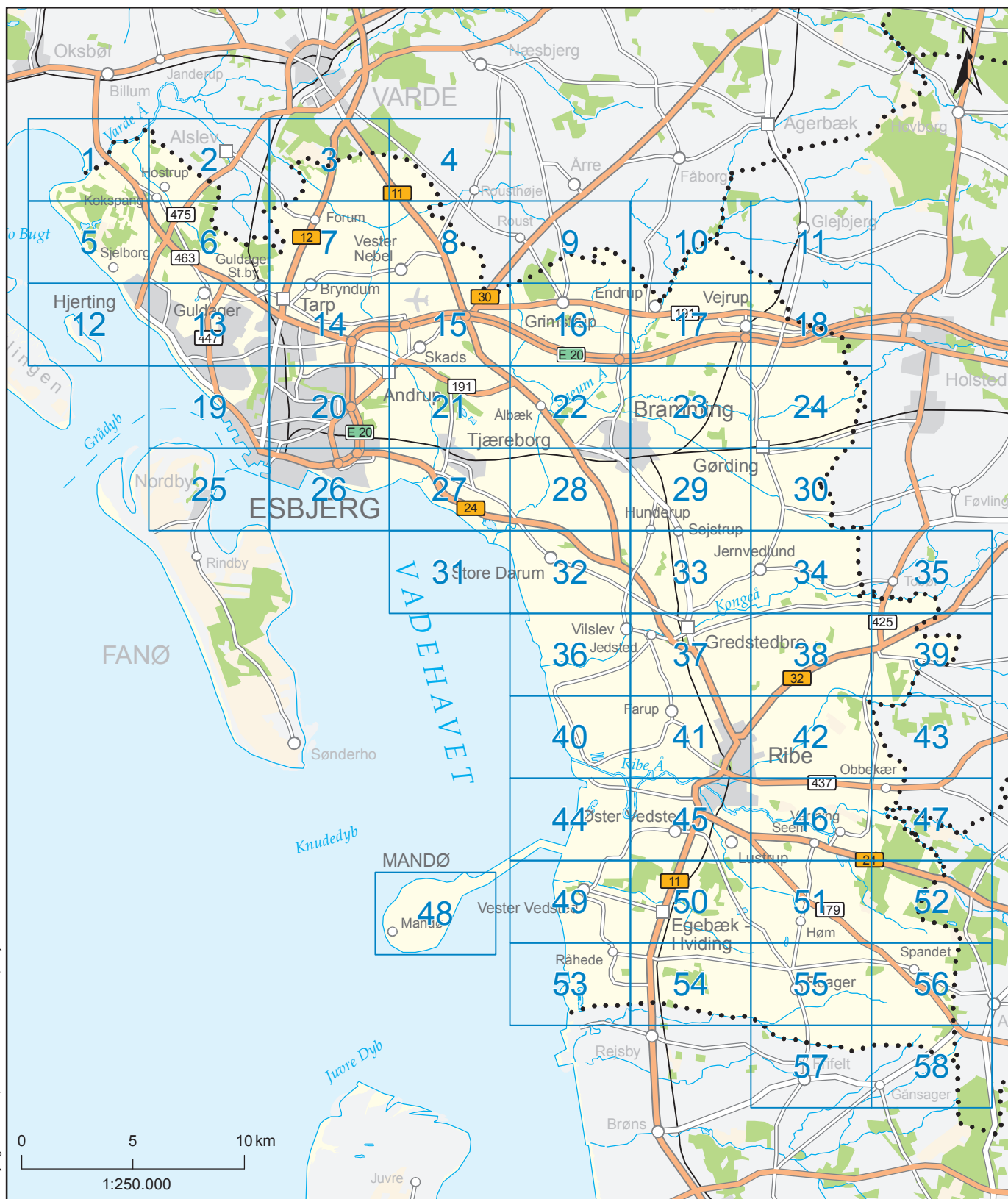


# KORTBOG 2017

Offentlige vandløb • Esbjerg og Fanø kommuner





















Esbjerg  
Kommune



## SIGNATURFORKLARING

### Grundkort

-  Høj bebyggelse
-  Lav bebyggelse
-  Bykerne
-  Erhvervsområde
-  Teknisk anlæg
-  Kirkegård
-  Sportsanlæg
-  Rekreativt område
-  Skov
-  Råstofområde
-  Eng
-  Hede
-  Gågade
-  Sivegade
-  Sti
-  Natursti
-  Havgade
-  Kommunegrænse

### Tema

-  Stationeringspunkt 100 m
-  Stationeringspunkt 500 m
-  Brønd
-  Skalapæl
-  Rørlagt strækning
-  God økologisk tilstand
-  Godt økologisk potentiale
-  Offentligt vandløb
-  Bjørneklo
-  Beskyttet natur - Sø
-  Beskyttet natur - Eng
-  Beskyttet natur - Hede
-  Beskyttet natur - Mose
-  Beskyttet natur - Overdrev
-  Beskyttet natur - Strandeng